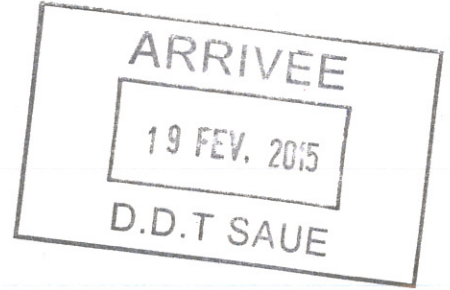




Liberté • Égalité • Fraternité
RÉPUBLIQUE FRANÇAISE

PREFET DE L'OISE



**SERVICE DEPARTEMENTAL
D'INCENDIE ET DE SECOURS**

Groupement Prévision
8 Avenue de l'Europe – ZAE Beauvais Tillé
BP 20870
60008 BEAUVAIS Cedex
Tel. : 03 44 84 20 81
Fax : 03 44 84 20 02
E-mail : service.prevision@sdis60.fr

Tillé, le 10 février 2015

Affaire suivie par : M. le LTN COPPIN
Réf. : SL.2015.54

**LE DIRECTEUR DEPARTEMENTAL DES SERVICES
D'INCENDIE ET DE SECOURS DE L'OISE**

à

Monsieur le Directeur Départemental des Territoires de l'Oise
40 Rue Jean Racine
60000 BEAUVAIS

OBJET : Plan d'Occupation des Sols de la commune de : MAIGNELAY-MONTIGNY
Collecte des informations en vue du Porter à Connaissance

P.J. : 1 fiche technique.

Dans le cadre de la révision du Plan d'Occupation des Sols de la commune de MAIGNELAY-MONTIGNY, vous me demandez de vous fournir les informations utiles relevant de ma compétence.

La défense extérieure contre l'incendie (DECI) est assurée par 42 points d'eau :

- 1 BI de 100
- 40 PI de 100 mm dont 1 indisponible et 1 avec un débit insuffisant
- 1 réserve incendie de 1200 m³ dont les 3 cannes d'aspiration sont à remplacer.

Je vous transmets ces informations sous la forme d'une fiche technique. Celle-ci concerne essentiellement le réseau hydraulique et le réseau voirie selon le type de zone.

D'autre part, je souhaite que mes services soient associés à la révision du Plan d'Occupation des Sols.

Pour tous renseignements complémentaires que vous jugeriez utiles, je vous demande de prendre contact avec le Service Prévision.

Pour le Préfet et par délégation,
Le Directeur Départemental Adjoint,


Colonel Pascal PAILLOT

Défense Incendie de la commune de Maignelay Montigny

60374

MAIGNELAY MONTIGNY





















































































Légende

* Etat
* Anomalie
* Visite
* Accès

 Indisponible
-Avec anomalies
-Non autorisée
-Problématique

 -En service
-Sans anomalie
-Autorisée
-Sans problème


 -Non conforme en service

Hydrants		Adresse	Diamètre d'alim.	Diamètre de sortie	* Etat	* Anomalie	* Accès	* Visite	Anomalies	Observations
N°	Type									
00001	P100	angle rue de l'écu de France, chemin de l'exploitation.	125	100/2x070						
00002	P100	Rue de l'écu de France, face ets éléments béton de Picardie.	125	100/2x070						
00003	P100	5 bis rue Louis Ganiage.	inconnu	100/2x070						
00004	P100	Face au 15 rue du moulin Elie	100	100/2x070					Non conforme : débit inférieur à 60 m3/h	Poteau surpréssé.
00005	P100	face au 22 rue de St Just	100	100/2x070						
00006	P100	44 rue du général Leclerc.	100	100/2x070						
00007	P100	Face au 12 rue du grand pré.	100	100/2x070						
00008	P100	Angle rue du grand pré , rue de St Just.	125	100/2x070						
00009	P100	Angle rue de Sains , chemin latéral.	100	100/2x070						
00010	P100	Face au 25 rue du général Leclerc	100	100/2x070					Ouverture point d'eau impossible	
00011	P100	Angle rue F.Carrée , rue Henri Taurel.	100	100/2x070						
00012	P100	Face au 8 rue François Mitterand.	100	100/2x070						
00013	P100	Rue Henri Taurel , face au square.	100	100/2x070					Végétation gênante	
00014	P100	Rue de la gare angle ets Delique	100	100/2x070						
00015	P100	Face au 13 rue de St Just	125	100/2x070						
00016	P100	Face au 4 rue Edmond Geoffroy.	100	100/2x070						
00017	P100	face au 9 rue Edmond Geoffroy.	100	100/2x070						
00018	P100	Rue de l'église.	100	100/2x070						
00020	P100	Angle rue Debove , rue de la Madeleine.	150	100/2x070						
00021	P100	4, rue de saint martin	150	100/2x070						
00022	P100	face au 64 rue Louis Henry	150	100/2x070						


Défense Incendie de la commune de Maignelay Montigny













































































Légende

* Etat
* Anomalie
* Visite
* Accès

 -Indisponible
-Avec anomalies
-Non autorisée
-Problématique

 -En service
-Sans anomalie
-Autorisée
-Sans problème

 -Non conforme
en service

Hydrants N°	Type	Adresse	Diamètre d'alim.	Diamètre de sortie	Anomalies				Observations
					* Etat	* Anomalie	* Accès	* Visite	
00023	P100	Face au 32 rue Louis Henry	150	100/2x070					
00024	P100	10 bis rue Wattelier	150	100/2x070					
00025	P100	18 rue d'Audivillers	100	100/2x070					
00026	P100	Angle rue Debove , rue de saint Martin	100	100/2x070					
00027	P100	voie communale derrière les jardins	150	100/2x070					
00028	P100	88 rue de la madeleine	150	100/2x070					
00029	P100	120 rue de la madeleine	100	100/2x070					
00030	P100	22 rue Marceau Objois	100	100/2x070					
00031	P100	Angle rue de la madeleine , rue de Coivrel	150	100/2x070					
00032	P100	rue de Coivrel , garage Peugeot	150	100/2x070					
00033	P100	Rue de la croix de Coivrel, face centre de secours	150	100/2x070					
00034	P100	Angle rue de la croix de Coivrel, rue des vignes	150	100/2x070					
00036	P100	route de St.Martin , dans la propriété.	100	100					Privé
00037	P100	rue Antoine Marminia	150	100/2x070					
00038	P100	Accès au stade derrière Ets Flexico minigrip	100	100/2x070					
00039	P100	rue des vignes accès garage Citroen	100	100/2x070					
00040	P100	12 rue du château d'eau	100	100/2x070					
00043	P100	Rue de Coivrel, face Ets Aldi	150	100/2x070					
00044	P100	Rue du moulin Elie	inconnu	100/2x070					Corps du poteau cassé.